









Karttamerkinnot

-  Tays Päivystys Acuta
-  Esteetön pysäköinti
-  Asiakaspysäköinti
-  Bussipysäkki
-  Ratikkapysäkki
-  Rakennustunnus
-  Infopiste
-  Taksitolppa

Pirkanmaan
hyvinvointialue



Pysäköintialueet

- 1** Tays parkkihalli
- 2** Tays T-parkkihalli
- 3** Ensiparkki
- 4** Riviparkki
- 5** P-Kauppi, Finnpark
- 6** P-Finnmedi 1, Finnpark
- 7** P-Finnmedi, Europark

Saattoalueet

- S0** Tays parkkihalli
- S1** Elämänaukio
- S2** Säteenaukio
- S3** Radius yläpiha
- S4** T-rakennus
- S5** Coxa

Digitaalinen kartta: pirha.fi/tayskartta

Pysäköintihinnat

Tays Keskussairaalan pysäköinti on maksullista.

Pysäköintihallit, Europark (numerot 1 ja 2):

- arkisin klo 8–18 0–3 tuntia 3,00 €/h
- ylittävät tunnit 2,00 €/h
- muina aikoina 0,50 €/h

Ulkoalue, numero 3:

- kaikkina aikoina 2,00 €/h

Ulkoalue, numero 4:

- arkisin klo 8–18 2,00 €/h
- muina aikoina 0,50 €/h

Lähialueen muut pysäköintimahdollisuudet (numerot 5,6 ja 7) ja pysäköintihinnat: tarkista ajantasaiset maksutiedot palveluntarjoajalta.

Ajantasaiset pysäköintipaikkatiedot karttapalvelussa osoitteessa www.pirha.fi/tayskartta

Maksutavat ulkoalueilla:

Pysäköinnin voi maksaa maksukortilla tai pysäköinti-sovelluksella. Käytössä ovat maksusovellukset eParking, EasyPark, Parkman ja Moovy.

Maksutavat pysäköintihalleissa:

- maksu maksukortilla automaattiin lähtiessä (kaikki yleisimmät maksukortit käyvät)
- maksu EasyPark tai Parkman -sovelluksella
- maksu internetissä 48 tunnin sisällä osoitteessa www.autopay.io
- automaattinen veloitus maksukortilla (vaatii rekisteröitymisen Autopay-käyttäjäksi)
- lasku kotiin, laskutuslisä 5 €

Saattoliikenne

Sisäänkäyntien yhteydessä on saattoalueita (numerot S0–S5), joihin voit pysäyttää autosi hetkeksi, kun tuot läheisesi sairaala-alueelle. Varmista oikea pysäköintitapa liikennemerkeistä.